

**Agenzia del Territorio  
CATASTO FABBRICATI  
Ufficio Provinciale di  
Aosta**

Dichiarazione protocollo n. 000139346 del 19/09/2003

Planimetria di u.i.u. in Comune di Ayas

Localita' Magneaz

civ.

Identificativi Catastali:

Sezione:

Foglio: 41

Particella: 310

Subalterno:

Compilata da:

Iscritto all'albo:  
Geometri

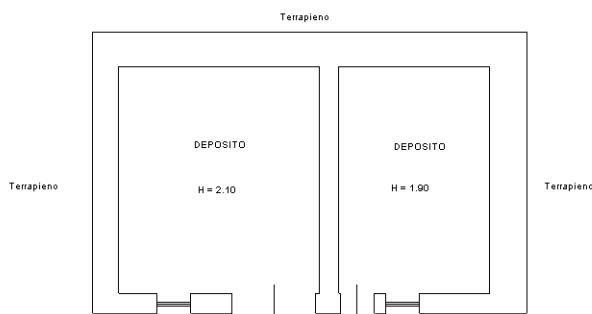
Prov. Aosta

N. [REDACTED]

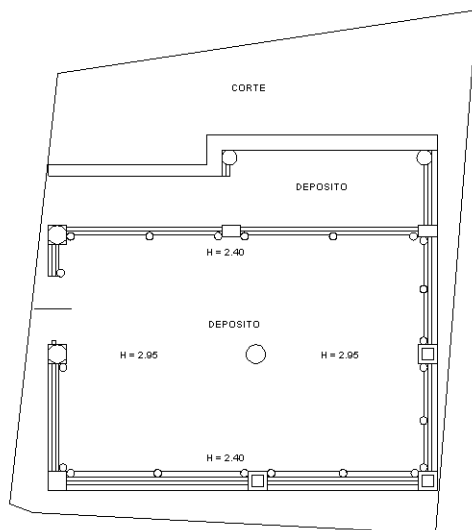
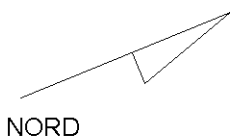
Scheda n. 1

Scala 1:200

PIANO SEMINTERRATO



PIANO TERRA



Catasto dei Fabbricati - Situazione al 12/10/2021 - Comune di AYAS (A094) - < Foglio: 41 - Particella: 310 - Subalterno: 0 >  
FRAZIONE MAGNEAZ piano: S1-T;

Ultima planimetria in atti